Μπαίνουμε στην τελική ευθεία!
Όλες οι πληροφορίες στο www.bikeoraio.gr

4 ειδικές πανέτοιμες για εσάς να τις οργώσετε, είναι στη πιο άρτια κατάσταση από ποτέ, μια εκ των οποίων στα 3/4 του μήκους της θα είναι και ο πρόλογος του Σαββάτου.

Φτιάξτε διάθεση, ποδήλατα, εξοπλισμό και η έννοια του **full weekend ride** θα πάρει σάρκα και οστά.

Τα μπλουζάκια των συμμετεχόντων και τα ξύλινα αναμνηστικά τους είναι επί του πιεστηρίου, και οργανώνονται πολλές ακόμα εκπλήξεις στο μοναδικό αυτό διήμερο.

ENDURO
ORAIOKASTRO TRAILS
RACE
01-02.10.16
EVENT
ΟΜΑΚ
Χώρος εκδήλωσης
Πάρκο
Ολυμπιάδος - Πεύκο
(Αρχή Λ. Δημοκρατί
INFO bikeoraio.
https://www.facebook.com/
on line register
http://www.bikeoraio.gr/
http://www.bikeor

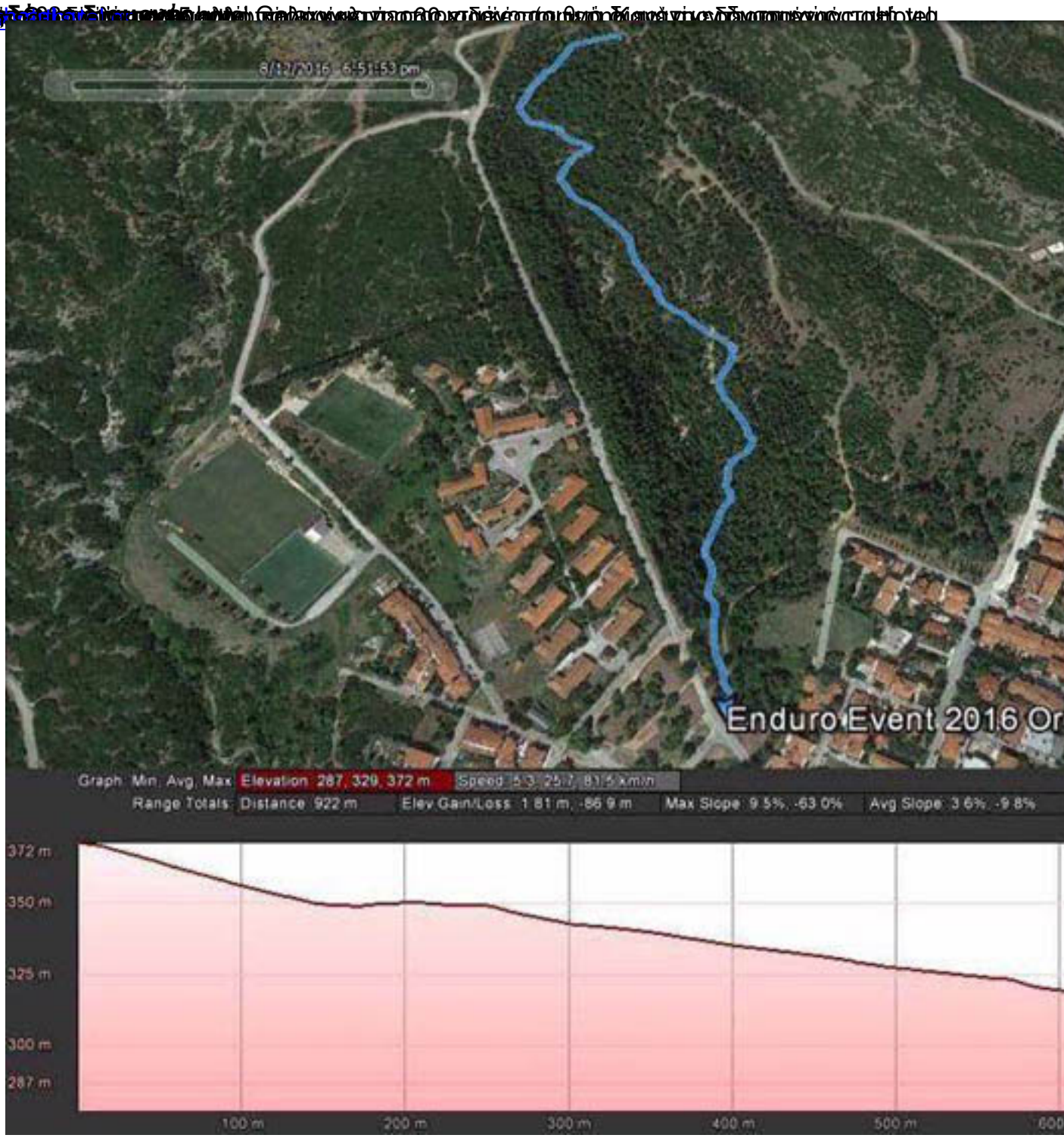
Enduro Event 2016 Or
Graph: Min, Avg, Max Elevation: 287, 329, 372 m
Range Totals: Distance: 922 m
Elev Gain/Loss: 1 81 m, -86 9 m
Max Slope: 9 5%, -63 0%
Avg Slope: 3 6%, -9 8%
372 m
350 m
325 m
300 m
287 m
100 m
200 m
300 m
400 m
500 m

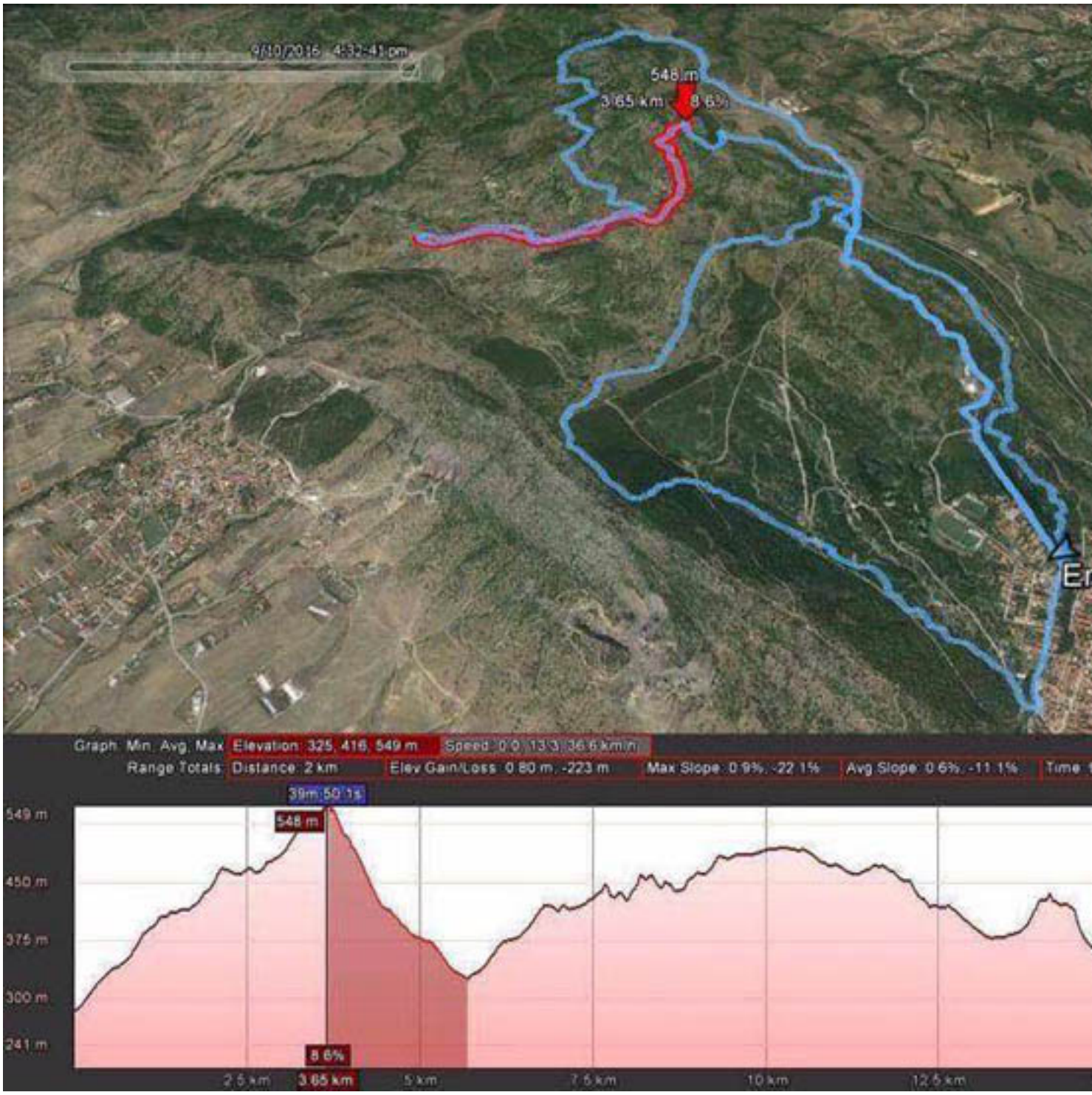
546 m
3.65 km
8.6%
Graph: Min, Avg, Max Elevation: 325, 416, 549 m Speed: 0.0, 13.3, 36.6 km/h
Range Totals: Distance: 2 km Elev Gain/Loss: 0.80 m, -223 m Max Slope: 0.9%, -22.1% Avg Slope: 0.6%, -11.1%
39m, 50.1%
549 m
450 m
375 m
300 m
241 m
548 m
8.6%
2.5 km
3.65 km
5 km
7.5 km
10 km
12.5 km

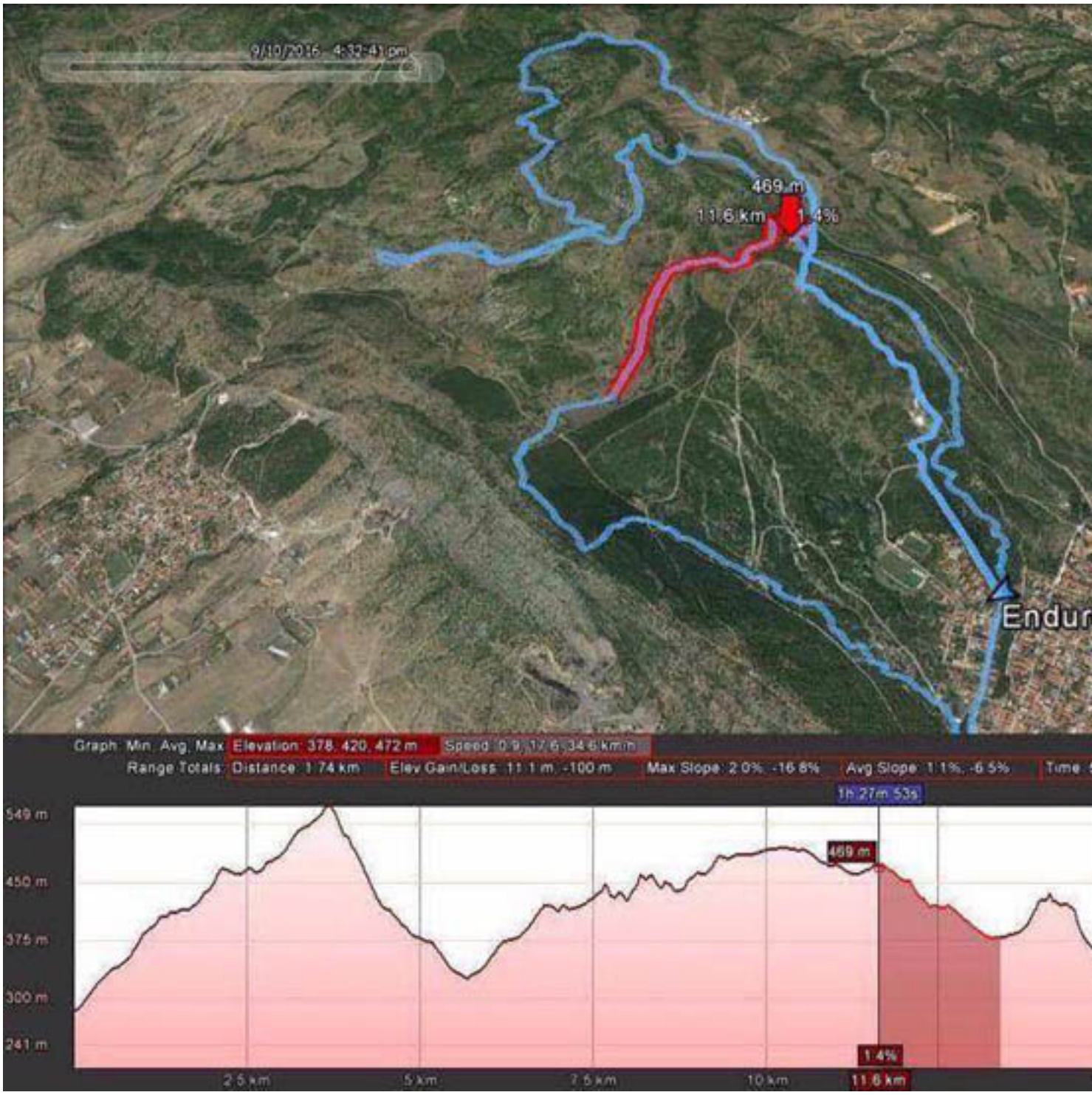
9/10/2016 4:32:41 pm
469 m
11.6 km
1.4%
Endur
Graph: Min, Avg, Max Elevation: 378, 420, 472 m Speed: 0.9, 17.6, 34.6 km/h
Range Totals: Distance: 1.74 km Elev Gain/Loss: 11.1 m, -100 m Max Slope: 2.0%, -16.8% Avg Slope: 1.1%, -6.5% Time
1h 27m 53s
549 m
450 m
375 m
300 m
241 m
469 m
1.4%
2.5 km
5 km
7.5 km
10 km
11.6 km

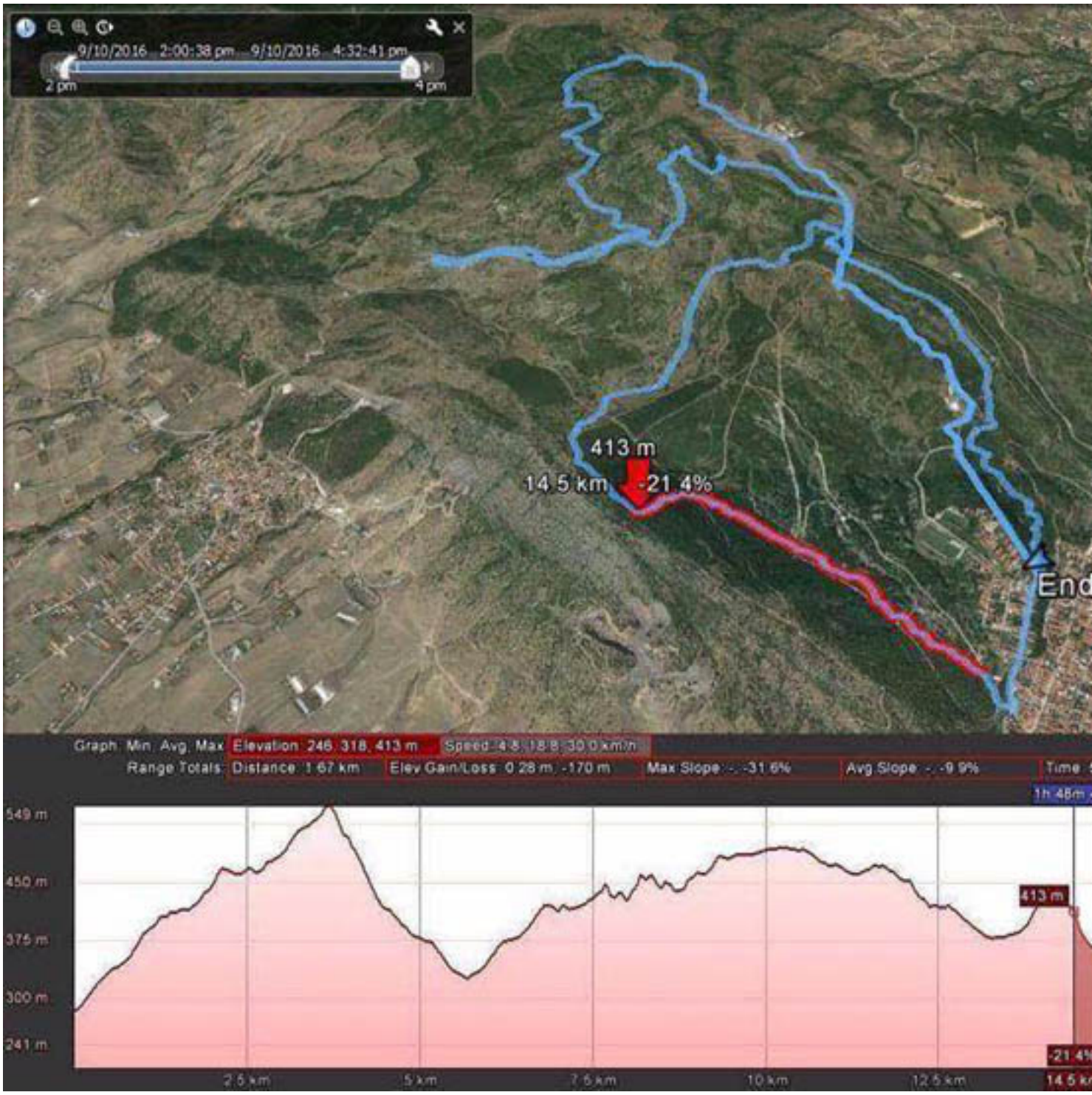
9/10/2016 2:00:38 pm - 9/10/2016 4:32:41 pm
2 pm
4 pm
413 m
14.5 km
-21.4%
Graph: Min, Avg, Max Elevation: 246, 318, 413 m Speed: 4.8, 18.8, 30.0 km/h
Range Totals: Distance: 1.67 km Elev Gain/Loss: 0.28 m, -170 m Max Slope: -, -31.6% Avg Slope: -, -9.9%
549 m
450 m
375 m
300 m
241 m
413 m
2.5 km
5 km
7.5 km
10 km
12.5 km

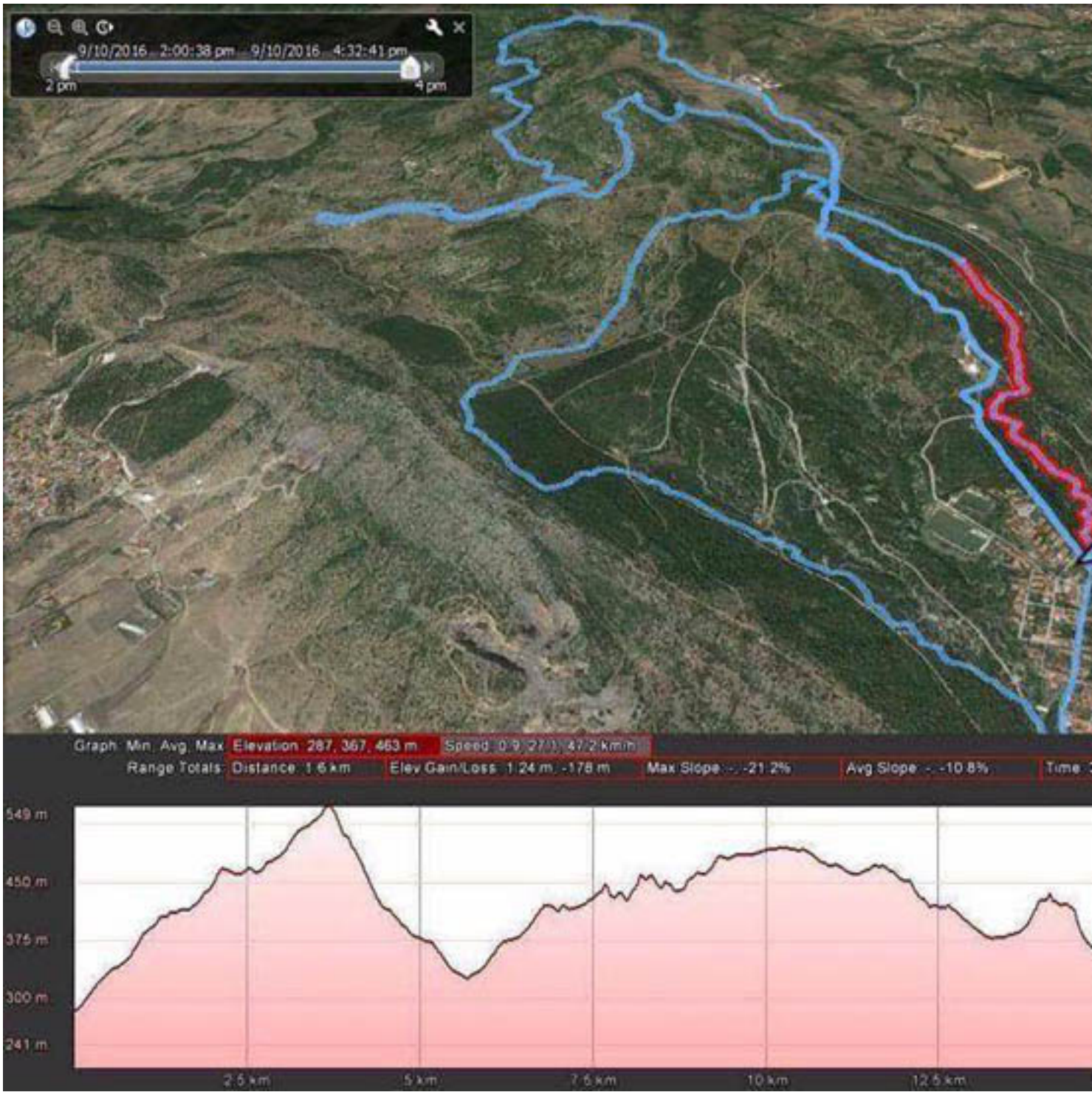
9/10/2016 2:00:38 pm 9/10/2016 4:32:41 pm
2 pm
4 pm
Graph Min, Avg, Max Elevation 287, 367, 463 m Speed 0.9, 27.1, 47.2 km/h
Range Totals Distance 1.6 km Elev Gain/Loss 1.24 m, -178 m Max Slope -, -21.2% Avg Slope -, -10.8%
549 m
450 m
375 m
300 m
241 m
2.5 km
5 km
7.5 km
10 km
12.5 km

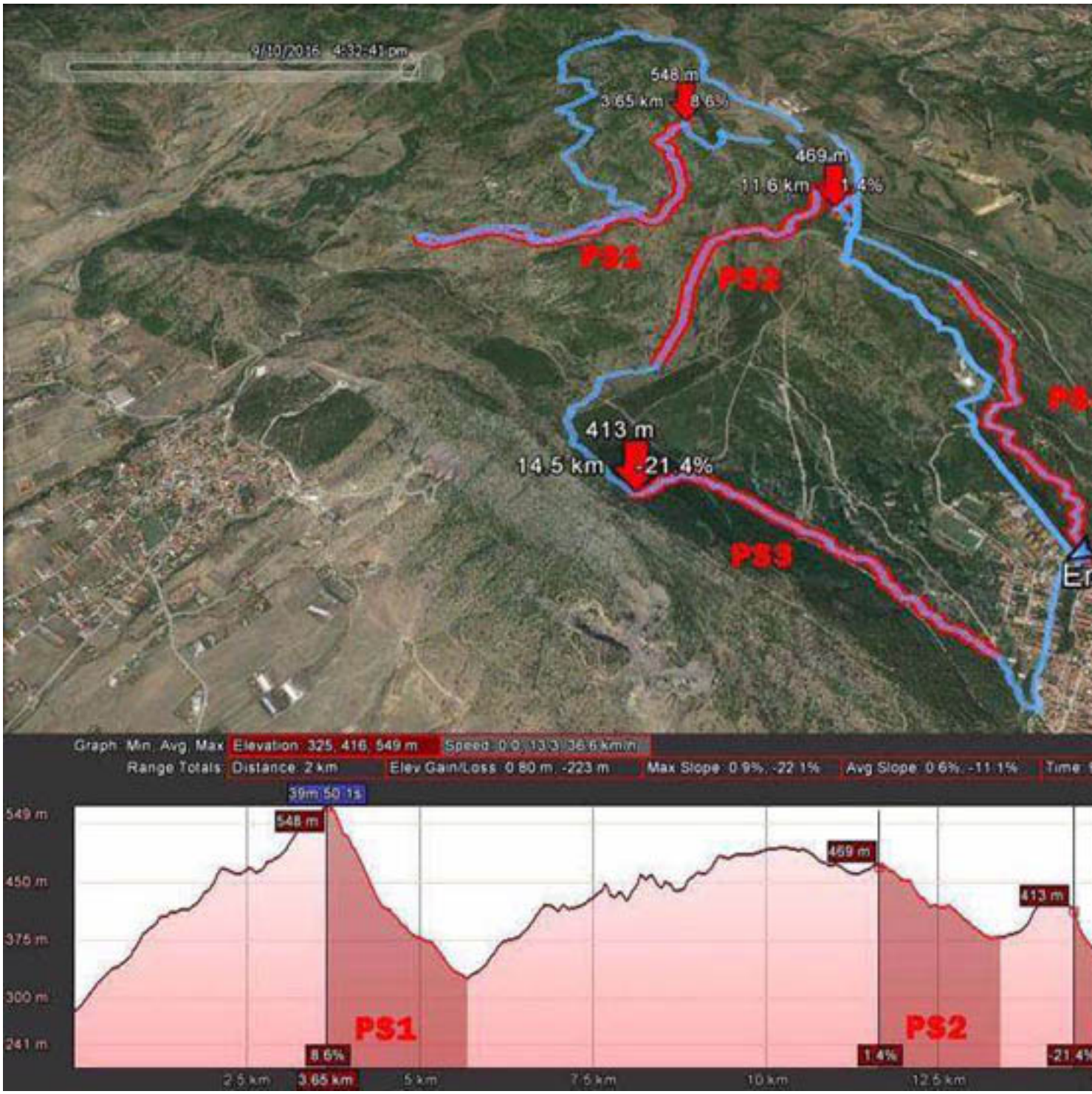
548 m
3.65 km
469 m
11.6 km
1.4%
PS1
PS2
413 m
14.5 km
-21.4%
PS3
Graph: Min, Avg, Max Elevation: 325, 416, 549 m
Range Totals: Distance: 2 km
Elev Gain/Loss: 0, 80 m, -223 m
Max Slope: 0.9%, -22.1%
Avg Slope: 0.6%, -11.1%
549 m
450 m
375 m
300 m
241 m
548 m
469 m
413 m
PS1
PS2
8.6%
1.4%
2.5 km
3.65 km
5 km
7.5 km
10 km
12.5 km

548m
469m
413m
PS1
PS2
2.5km
3.65km
5km
7.5km
10km
12.5km
ORAIOKASTRO EVENT